

権 利 変 動 届 出 書

年 月 日

住 所					
生 年 月 日		性別		電話番号	
氏 名					
住 所					
生 年 月 日		性別		電話番号	
氏 名					

岐阜都市計画事業穂積駅南土地区画整理事業

施行者 瑞穂市

代表者 瑞穂市長 様


次の土地について 年 月 日申告に係る 権について移転・変更・消滅がありましたので届け出ます。

年 月 日 土地登記簿記載事項						
大字	字	地番	地目	地積(m <sup>2</sup> )	摘要	所有者の住所及び氏名

備考

- 1 借地権以外の権利に関する変動届の場合においては、「生年月日」「性別」及び「職業」は、記載しないこと。
- 2 届出者又は土地所有者が法人である場合においては、「住所」欄にはその法人の主たる事務所の所在地を、「氏名」欄にはその法人の名称を、「所有者の住所及び氏名」欄には土地所有者である法人の主たる事務所の所在地及び名称を記載し、「生年月日」「性別」欄には記載しないこと。

権利部分の位置見取図



この申告書記載のとおり権利の変動を承諾します。

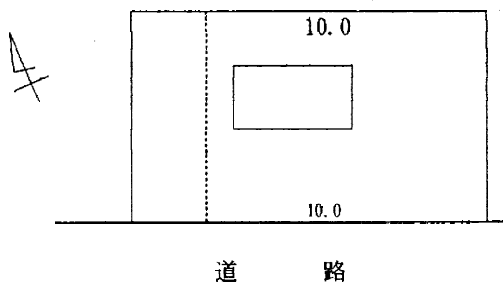
土地所有者 住 所  
氏 名

印

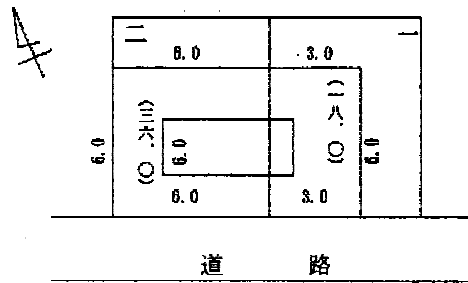
## 添付図面についての注意

- 1 申告のあった権利部分の全部につき権利の移転消滅等の変動又は地積以外の変動であるときは、添付図面の必要はありません。
- 2 申告のあった権利部分の一部を他に譲渡したり、又は消滅したときは、その譲渡又は消滅に係る権利の目的となっている部分の位置を明らかにするため、次のことを書いた図面を添付してください。
  - (1) 権利の目的となっている部分の全部とこれに接する道路、水路等
  - (2) 譲渡し、又は消滅する権利部分の周囲の長さ
  - (3) 譲渡し、又は消滅する権利の部分に建物、工作物等があるときは、大体の位置及びその形
- 3 申告のあった同一土地所有者の連続する二筆以上の土地にまたがる権利で変動のあったものは、各筆ごとにその部分の位置を明らかにするため、次のことを書いた図面を添付してください。
  - (1) 権利の目的となっている部分の全部とこれに接する道路、水路等
  - (2) 各筆の地番界を明らかにし、各筆ごとに権利の譲渡又は消滅する部分の周囲の長さとし、地積
  - (3) 権利の譲渡又は消滅する部分に建物、工作物等があるときは、大体の位置及びその形
- 4 図面にはすべて方位を入れてください。

2の記載例



3の記載例



凡例 ア 算用数字は周囲の長さ      イ ( )内は地積