

# 瑞穂中央地区都市再生整備計画事業事後評価

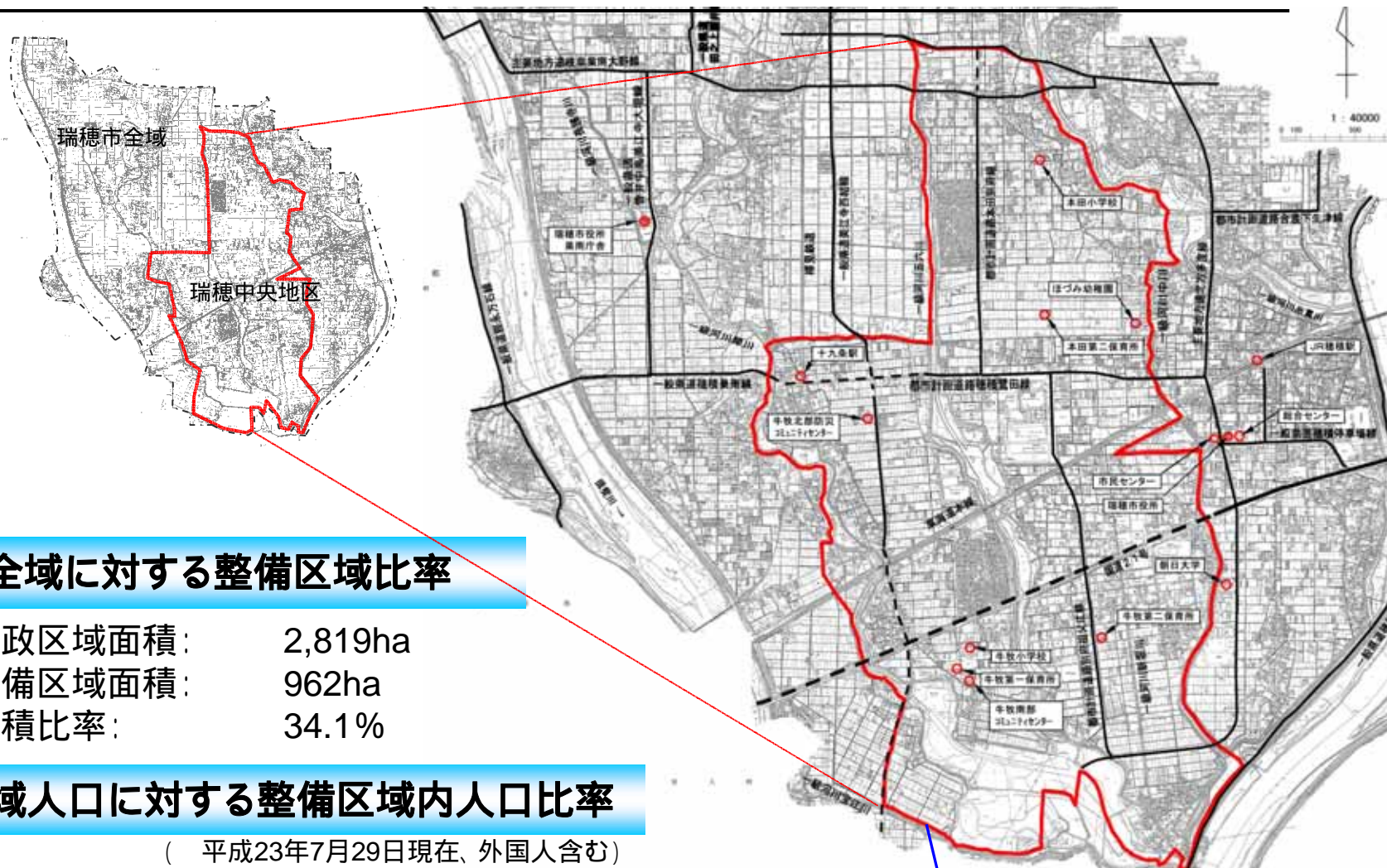
平成23年12月 1日

## 瑞穂中央地区 都市再生整備計画事業 評価委員会

< 参考資料 >

瑞穂市都市開発課

# 市全域に対する面積・人口比率



## 市全域に対する整備区域比率

行政区域面積： 2,819ha  
整備区域面積： 962ha  
面積比率： 34.1%

## 全域人口に対する整備区域内人口比率

(平成23年7月29日現在、外国人含む)

行政区域内人口： 51,739人  
整備区域内人口： 21,380人  
人口比率： 41.3%

**瑞穂中央地区**  
面積：962ha  
交付期間：平成19～23年度

# 事後アンケート内容について(平成23年8月実施)

## 事後アンケート案内文

**アンケートのお誘い**  
(瑞穂中央地区における「まちづくり交付金事業」の効果に関する調査)

平素は、瑞穂市政に格別のご理解とご協力を賜り、誠にありがとうございます。

現在、瑞穂市では「まちづくり交付金事業」により、重要経路等の区域を瑞穂中央地区とし、「災害に強いまちづくり」を目指して、整備を進めています。本事業の実施に伴い、その事業効果を測るため、皆さんがどのように感じているかご意見をお聞かせいただくことにより、今後のまちづくりの基礎資料とさせていただきます。

お忙しいところ、お手数をおかけしまして、誠に申し訳ありませんが、**調査した方が本当に調査したいとき、平成23年8月17日(水)までにご返願くださいますようお願いいたします。**

※このアンケートは瑞穂中央地区(本田、只越、別府、稲里、十九条、牛牧、宝江、野田新田、野白新田、祖父江)に居住する方の中から約400件を抽出して郵送させていただきます。

この調査の結果は、集計ができ次第、瑞穂市のホームページに掲載させていただきます。

【ご記入にあたって】

この調査の回答については、**調査した方への回答欄のあてはまる番号に○(まる)**、もしくは、ご意見等の記入をお願いいたします。

なお、この調査の回答による個人情報等の漏えいなど、ご連絡をおこなうことは一切ございません。安心してご記入ください。

※記入に関してご不明な点などございましたら、お手数ですが下記までお問い合わせください。

都市整備部 都市開発課  
担当：若原、深川  
TEL：058-327-2101  
FAX：058-327-2120  
セントラルコンサルタント株式会社  
担当：伊戸川、木野  
TEL：052-223-0877  
FAX：052-223-0376

**概要図** 瑞穂中央地区 事業効果に関する調査本アンケート対象事業

< 今後実施予定の事業 >

- ①避難道路の整備
- ②五六川歩道橋の整備
- ③水島の整備

## 事後アンケート回答ハガキ

**瑞穂中央地区におけるまちづくり交付金事業の効果に関する調査**

平成19年度から瑞穂中央地区でまちづくり交付金事業(案内文の裏面に掲載)を実施してきました。

【問1】瑞穂中央地区で実施されている別紙概要図の事業についてご存知ですか?

1. 知っている      2. ある程度知っている      3. 全く知らない

【問2】「災害に強いまちづくり」について、どのように感じているか以下の5段階の中からお選びください。

1. 満足      2. まあ満足      3. どちらでもない      4. やや不満      5. 不満

【問3】「避難路、避難場所の整備」について、どのように感じているか以下の5段階の中からお選びください。

1. 満足      2. まあ満足      3. どちらでもない      4. やや不満      5. 不満

【問4】「河川、水路の整備(治水対策)」について、どのように感じているか以下の5段階の中からお選びください。

1. 満足      2. まあ満足      3. どちらでもない      4. やや不満      5. 不満

【問5】問2、問3、問4で「やや不満」、「不満」を選ばれた方はその理由をご記入ください。

{

【問6】最後にあなたの年齢、性別、住所等について教えてください。

○年齢：\_\_\_\_\_歳      ○性別：(① 男、② 女)

○住所：瑞穂市(本田、只越、別府、稲里、十九条、牛牧、宝江、野田新田、野白新田、祖父江)

アンケートは以上です。ご協力ありがとうございました。

# アンケート結果について

## アンケート配布・回収実績

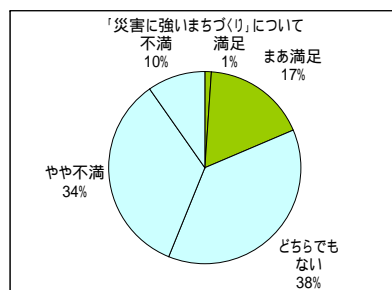
|      | 事前アンケート                        |   | 事後アンケート            |
|------|--------------------------------|---|--------------------|
|      | 平成16年9月実施<br>(瑞穂市まちづくりアンケート)   | 平成19年1月実施<br>(瑞穂中央地区まちづくり事業<br>に関するアンケート) | 平成23年8月実施          |
| 配布部数 | 3,000部                         | 1,979部                                    | 550部               |
| 回収部数 | 1,180部<br>(406部) <sup>注1</sup> | 742部                                      | 105部 <sup>注2</sup> |

注1:〔 〕内の数値は、瑞穂市全域を対象として実施した「瑞穂市まちづくりアンケート」の内、本事業区域内の回収部数である。

注2:事後評価アンケートは、最終回収部数の目標を100部以上として行っている。  
(まちづくり実行委員会ブロックより)

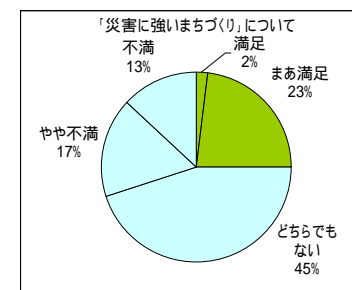
## 事前アンケート結果

問2 「災害に強いまちづくり」について、どのように感じているか以下の5段階の中から選び下さい。



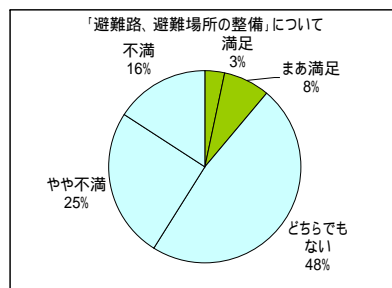
平成16年9月実施  
(瑞穂市まちづくりアンケート調査より)

## 事後アンケート結果

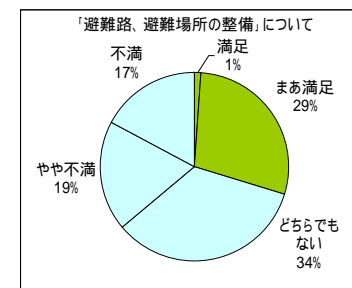


| 増減      |      |
|---------|------|
| 満足      | 1%   |
| まあ満足    | 6%   |
| どちらでもない | 7%   |
| やや不満    | -17% |
| 不満      | 3%   |

問3 「避難路、避難場所の整備」について、どのように感じているか以下の5段階の中から選び下さい。

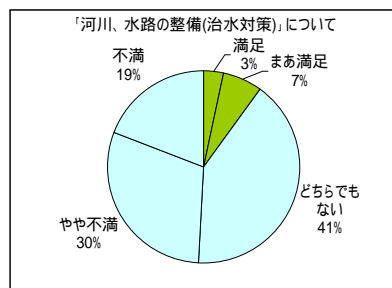


平成19年1月実施  
(瑞穂中央地区まちづくり事業に関するアンケート調査より)

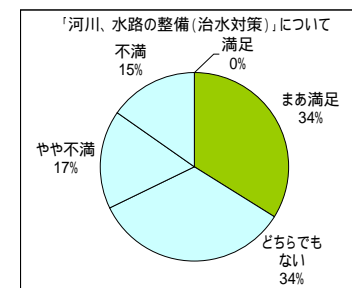


| 増減      |      |
|---------|------|
| 満足      | -2%  |
| まあ満足    | 21%  |
| どちらでもない | -14% |
| やや不満    | -6%  |
| 不満      | 1%   |

問4 「河川、水路の整備(治水対策)」について、どのように感じているか以下の5段階の中から選び下さい。



平成19年1月実施  
(瑞穂中央地区まちづくり事業に関するアンケート調査より)

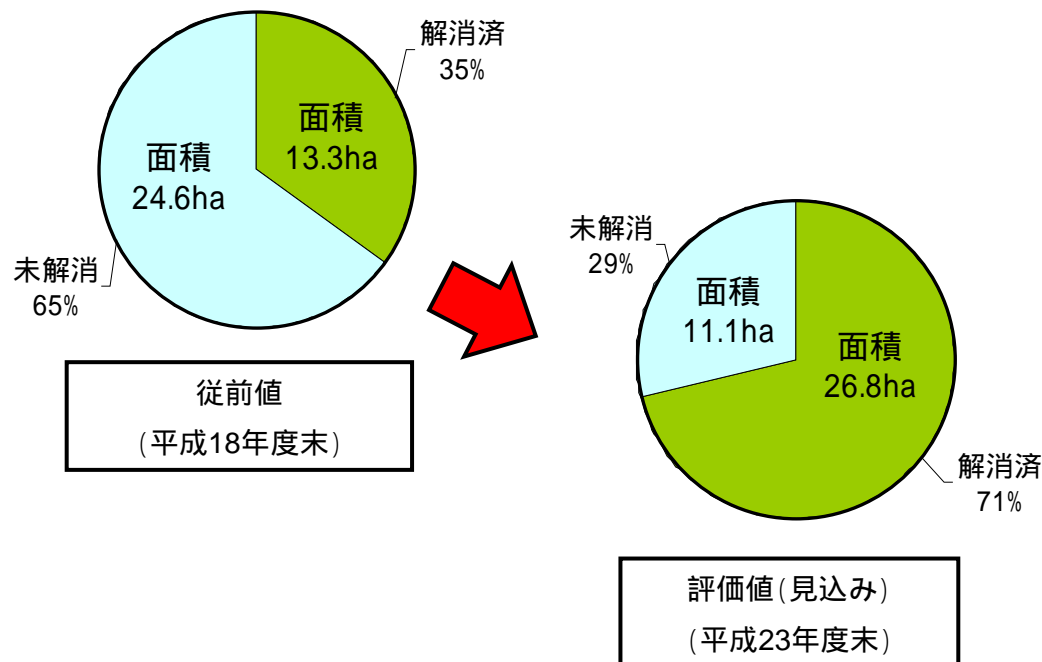


| 増減      |      |
|---------|------|
| 満足      | -3%  |
| まあ満足    | 27%  |
| どちらでもない | -7%  |
| やや不満    | -13% |
| 不満      | -4%  |

# 数値指標到達状況と効果発現要因の整理

## その他 指標2補足 浸水解消度(野白新田地内)

| 定義等   |
|---|
| 瑞穂中央地区内の幹線排水路整備による浸水解消度                       |
| 評価値の求め方                                       |
| 整備済路線が受け持つ対象集水面積を計画全体の対象集水面積(37.9ha)で除して算出する。 |



幹線排水路整備が推進したことで、集水区域内の浸水解消度が、従前値の35%から71%と約2倍増加した。

# 数値指標到達状況と効果発現要因の整理

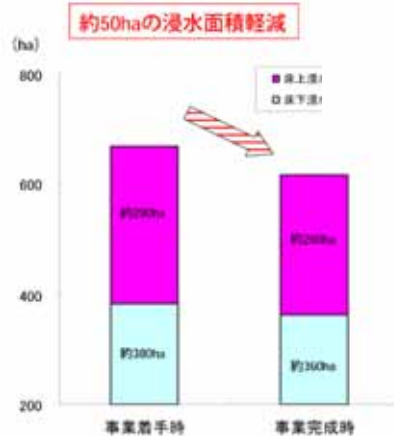
## その他 指標2補足 浸水解消度(野白新田地内)

犀川統合排水機場整備の効果 (流域面積:4220ha)

犀川流域位置図



事業の効果(浸水面積)



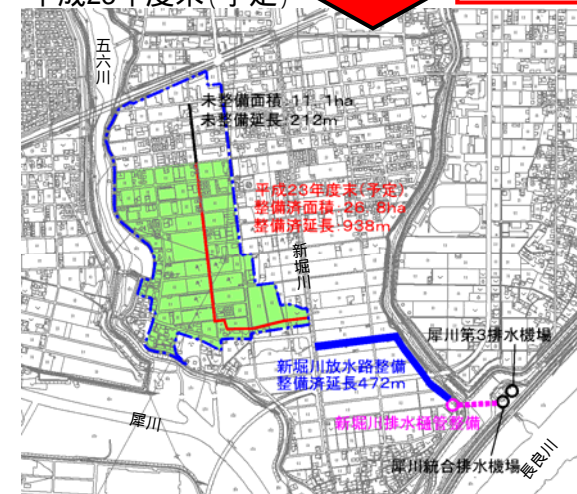
【木曾川上流特定構造物改築事業(統合排水機場)説明資料 平成23年9月6日]  
国土交通省中部地方整備局 木曾川上流河川事務所の公表資料より抜粋

野白新田幹線排水路整備の効果 (計画集水面積:37.9ha)

平成18年度末



平成23年度末(予定)



71%の浸水解消

# 数値指標到達状況と効果発現要因の整理

その他  
指標2補足 **浸水解消度(野白新田地内)**

## **指標直接該当事業**

提案:(地域創造支援事業)水路整備

## **指標間接該当事業**


関連:犀川統合排水機場新設事業

関連:新堀川新設放水路整備事業

関連:一級河川犀川河川改修事業

## **所見**

浸水被害を防止するため、国・県による治水対策事業で浸水面積が約50ha軽減され、地区内においては市による幹線排水路整備により、集水区域の約71%が浸水解消された。



## **今後の活用**

今後も同様の事業を継続的に実施することで、排水条件を改善し、治水対策の推進に努める。