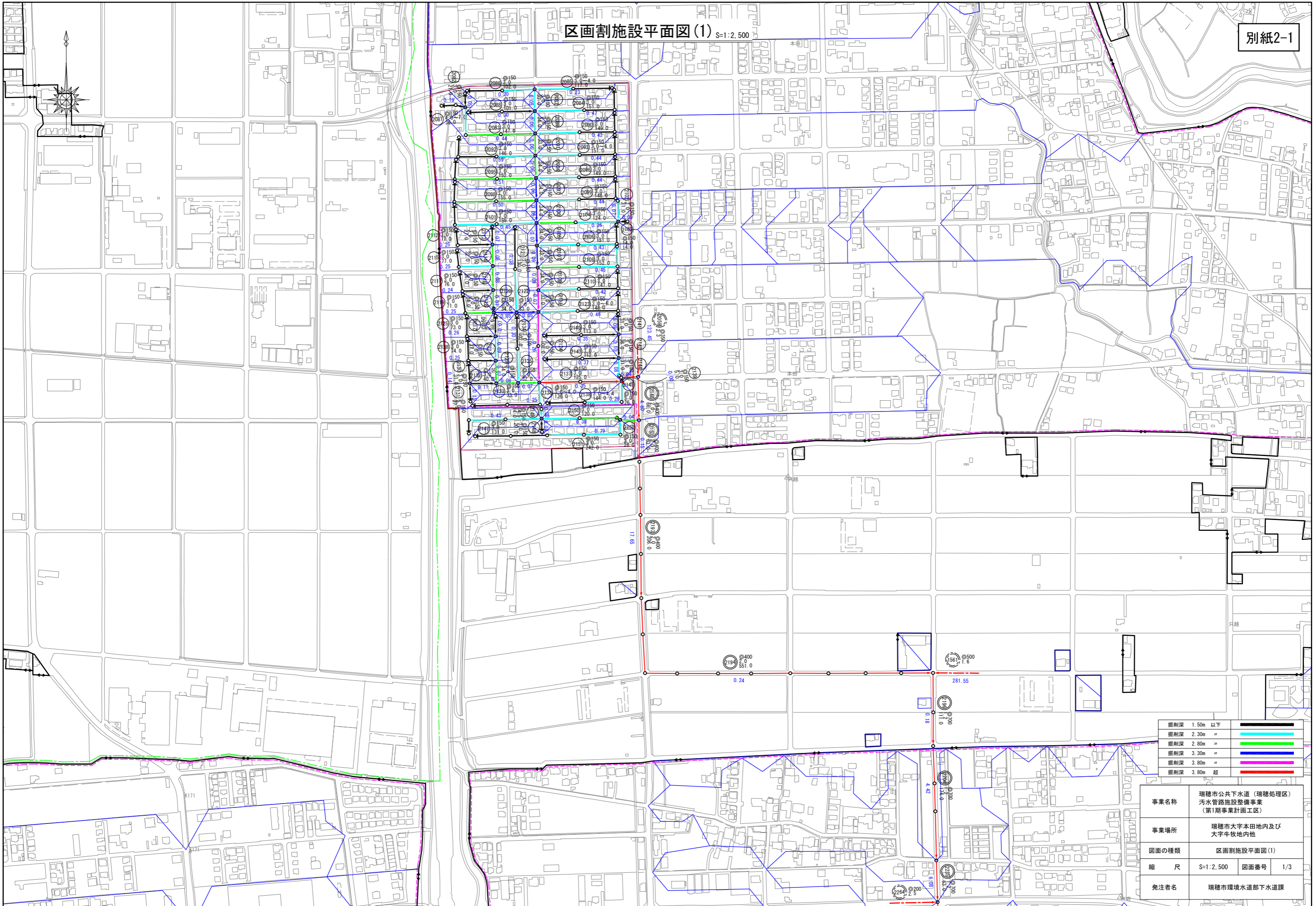


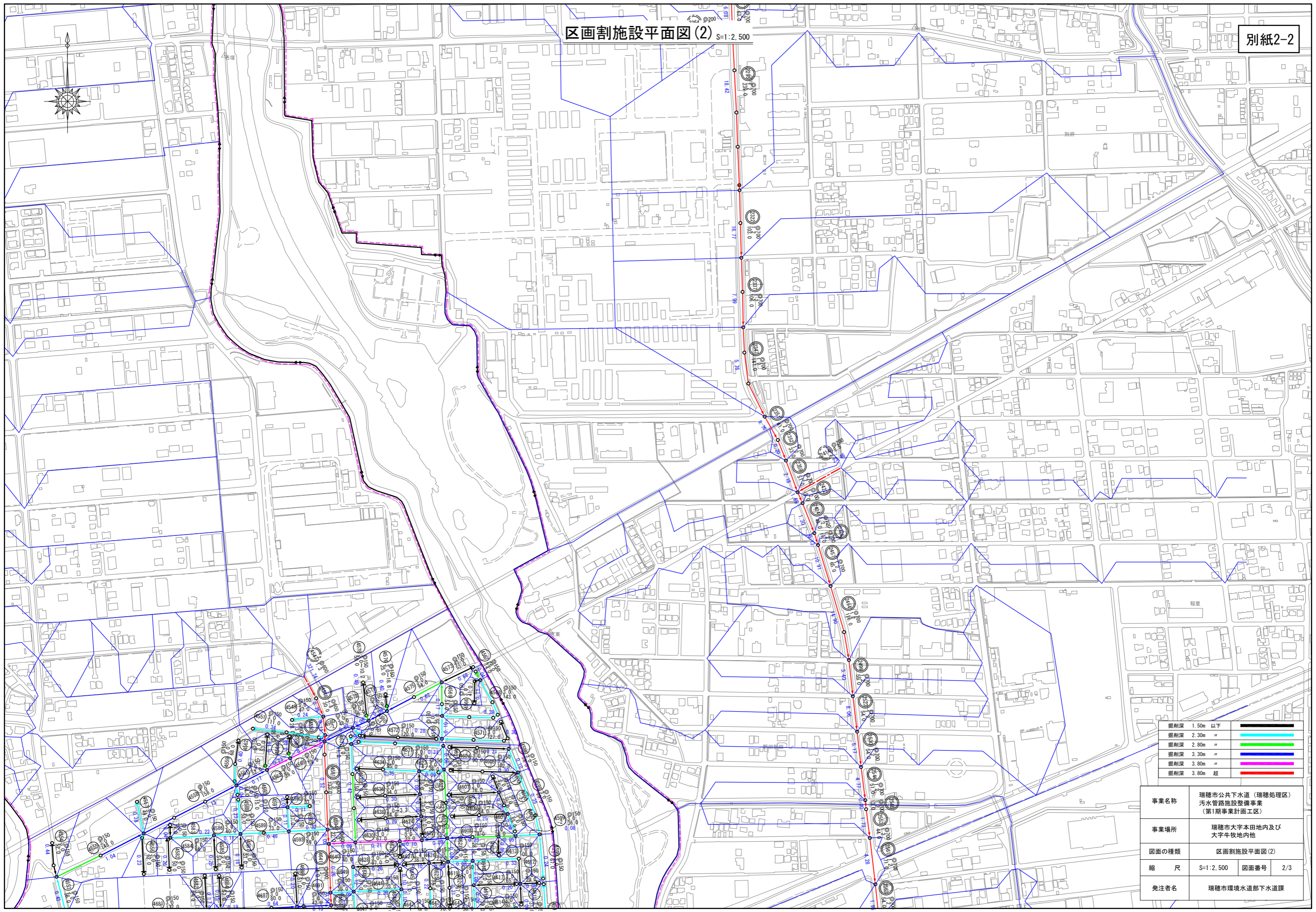
区画割施設平面図(1) S=1:2,500



掘削深 1.50m 以下	黒
掘削深 2.30m "	青
掘削深 2.80m "	緑
掘削深 3.30m "	紫
掘削深 3.80m "	黄
掘削深 3.80m 超	赤

事業名称	瑞穂市公共下水道（瑞穂処理区） 汚水管路施設整備事業 （第1期事業計画工区）		
事業場所	瑞穂市大字本田地内及び 大字牛牧地内他		
図面の種類	区画割施設平面図(1)		
縮 尺	S=1:2,500	図面番号	1/3
発注者名	瑞穂市環境水道部下水道課		

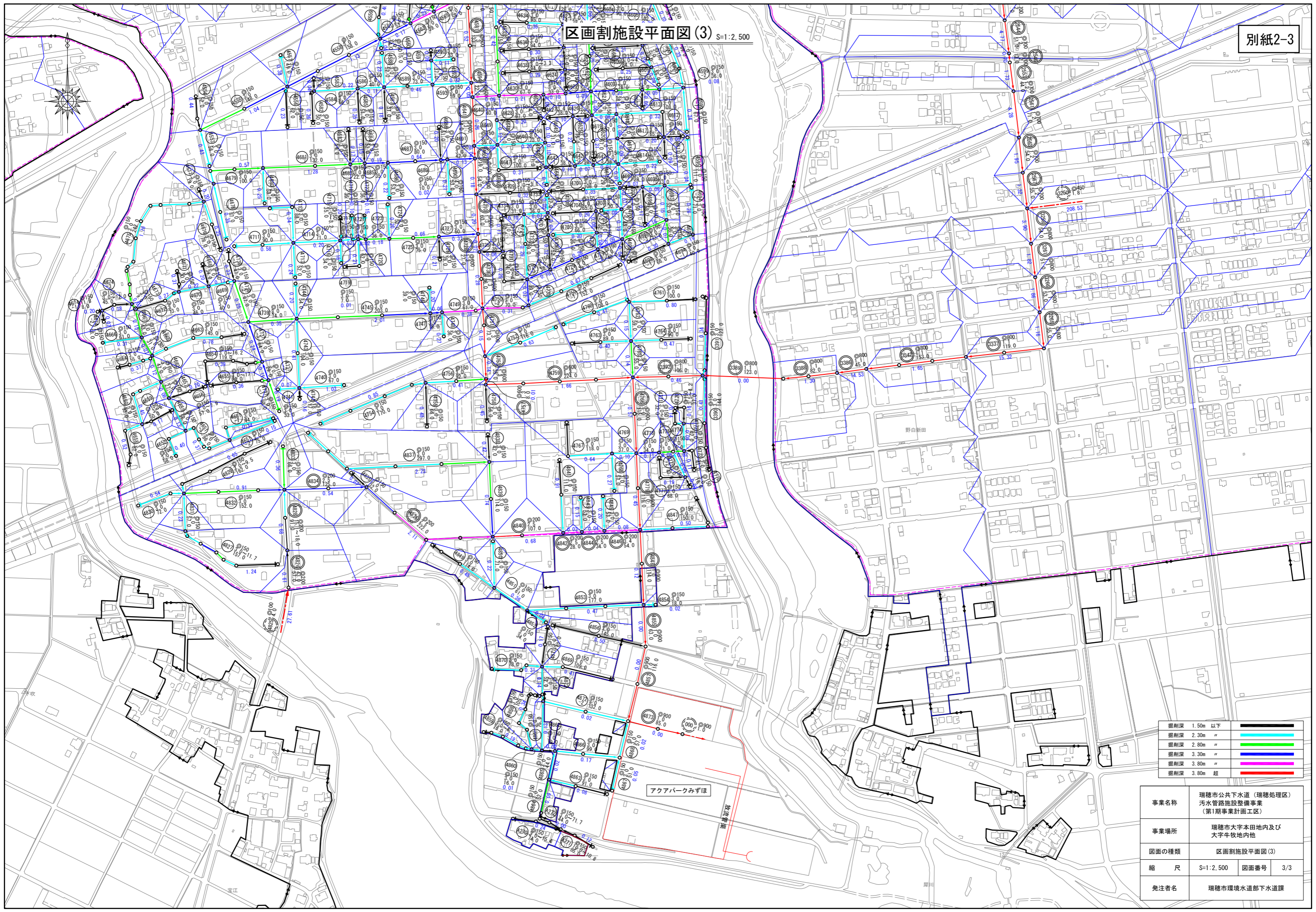
区画割施設平面図(2) S=1:2,500



掘削深 1.50m 以下	—
掘削深 2.30m "	—
掘削深 2.80m "	—
掘削深 3.30m "	—
掘削深 3.80m "	—
掘削深 3.80m 超	—

事業名称	瑞穂市公共下水道（瑞穂処理区） 汚水管路施設整備事業 （第1期事業計画工区）		
事業場所	瑞穂市大字本田地内及び 大字牛牧地内他		
図面の種類	区画割施設平面図(2)		
縮 尺	S=1:2,500	図面番号	2/3
発注者名	瑞穂市環境水道部下水道課		

区画割施設平面図(3) S=1:2,500



掘削深 1.50m 以下	—
掘削深 2.30m "	—
掘削深 2.80m "	—
掘削深 3.30m "	—
掘削深 3.80m "	—
掘削深 3.80m 超	—

事業名称	瑞穂市公共下水道（瑞穂処理区） 汚水管路施設整備事業 （第1期事業計画区）		
事業場所	瑞穂市大字本田地内及び 大字牛牧地内他		
図面の種類	区画割施設平面図(3)		
縮 尺	S=1:2,500	図面番号	3/3
発注者名	瑞穂市環境水道部下水道課		

アクアパークみずほ

坂道

野白新田

江