地震

牛牧小学校区 ‖ 瑞穗市的受灾预测图

“地区的危险度分布图”用于表示地震的摇晃和液化引发的建筑物受害分布情况。具体来说，如果“地区摇晃强度地图”中标注为强，则建筑物受损程度用“全毁率”表示。“全毁率”主要针对市内以50m网格进行划分的区域，标注出预测全毁的建筑物数量，全毁率数值越高，地区的建筑物受灾程度越严重。

建筑物倒塌的危险性受房屋建造年限（尤其是1981年以前的建筑）、构造及其他建筑情况影响。如果自家房屋所处的位置摇晃和受灾危险系数较高，最好平日做好家具固定、住宅抗震评估、抗震加固等地震防范措施。

校区	设施名称	指定紧急避难所	广域避难场所	指定避难所	储备仓库	所在地
牛牧	牛牧小学校舍、体育馆	○		○		牛牧1523
	牛牧小学操场	○	○			牛牧1523
	牛牧第1保育所	○		○		牛牧1246-1
	牛牧第1保育所屋外游戏场	○				牛牧1246-1
	牛牧第2保育所	○		○		祖父江170
	牛牧第2保育所屋外游戏场	○				祖父江170
	牛牧南部交流中心	○		○	○	牛牧1580-1
	牛牧南部交流中心停车场	○				牛牧1580-1
	穗南公园	○				犀川4丁目27
	牛牧团地公园	○				牛牧1293-99
	祖父江公园	○				祖父江1143-5
	十九条公园	○				十九条37-1
	上牛牧亲子公园	○				牛牧611-1、612-1、613-1
	野田公园	○				野田新田4025
	清流绿之丘公园	○				野白新田144-1
	Yutaka na Midori donguri公园	○				祖父江141-1
	PLANT6瑞穗店 停车场	民间				犀川5丁目38

※关于牛牧小学校区以外的避难场所请参阅“瑞穗市防灾读物”的 P57 和 P58。

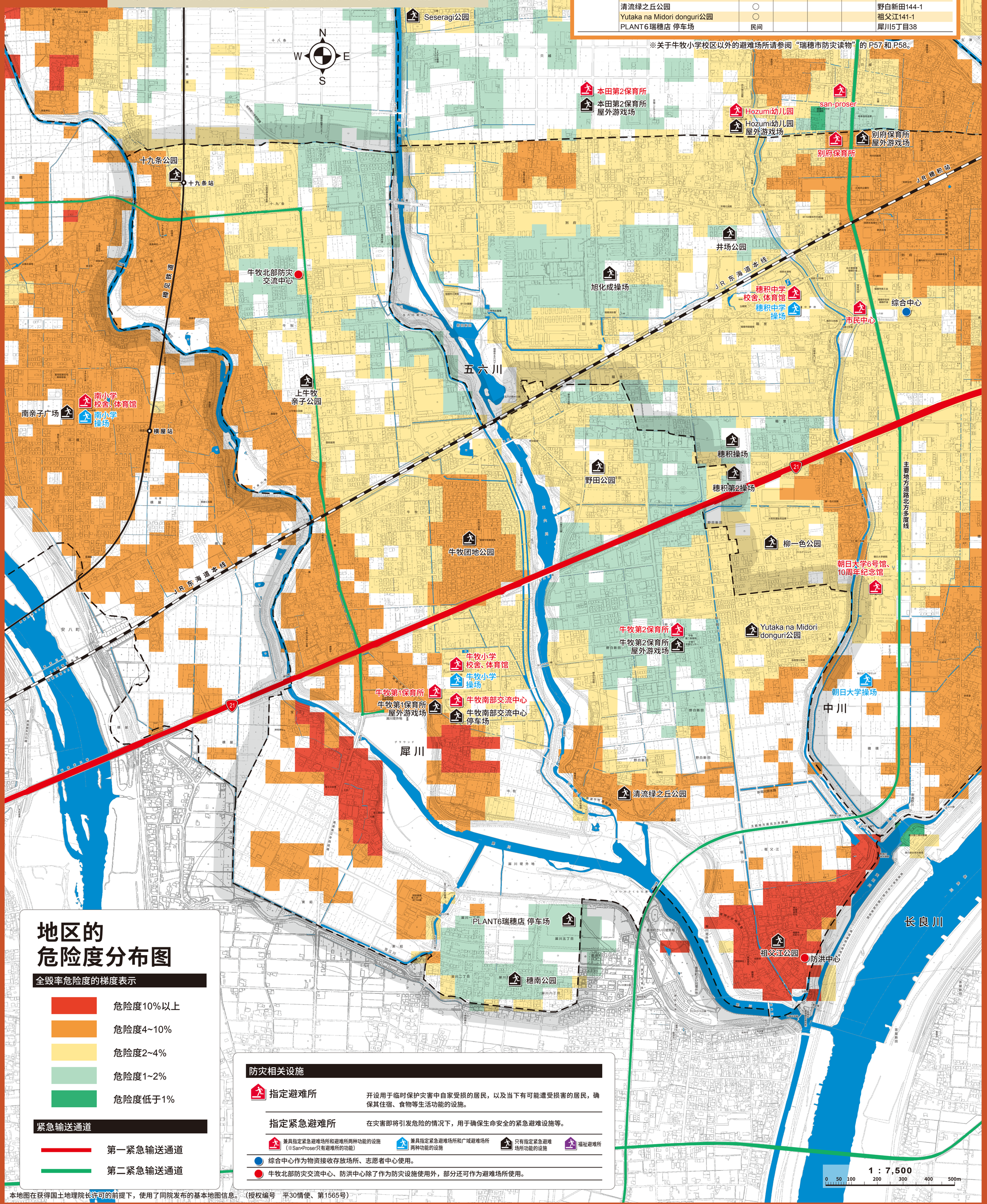

地区的危险度分布图

全毁率危险度的梯度表示

- 危险度10%以上
- 危险度4~10%
- 危险度2~4%
- 危险度1~2%
- 危险度低于1%

紧急输送通道

- 第一紧急输送通道
- 第二紧急输送通道

防灾相关设施

指定避难所	开设用于临时保护灾害中自家受损的居民，以及当下有可能遭受损害的居民，确保其住宿、食物等生活功能的设施。
指定紧急避难所	在灾害即将引发危险的情况下，用于确保生命安全的紧急避难设施等。

- 兼具指定紧急避难场所和避难所两种功能的设施（※San•Proser只有避难所的功能）
- 兼具指定紧急避难场所和广域避难场所两种功能的设施
- 只有指定紧急避难场所功能的设施
- 福祉避难所
- 综合中心作为物资接收存放场所、志愿者中心使用。
- 牛牧北部防灾交流中心、防洪中心除了作为防灾设施使用外，部分还可作为避难场所使用。

本地图在获得国土地理院长许可的前提下，使用了同院发布的基本地图信息。（授权编号　平30情使、第1565号）

地震

生津小学校区 ‖ 瑞穗市的受灾预测图

“地区的危险度分布图”用于表示地震的摇晃和液化引发的建筑物受害分布情况。具体来说，如果“地区摇晃强度地图”中标注为强，则建筑物受损程度用“全毁率”表示。“全毁率”主要针对市内以50m网格进行划分的区域，标注出预测全毁的建筑物数量，全毁率数值越高，地区的建筑物受灾程度越严重。

建筑物倒塌的危险性受房屋建造年限（尤其是1981年以前的建筑）、构造及其他建筑情况影响。如果自家房屋所处的位置摇晃和受灾危险系数较高，最好平日做好家具固定、住宅抗震评估、抗震加固等地震防范措施。

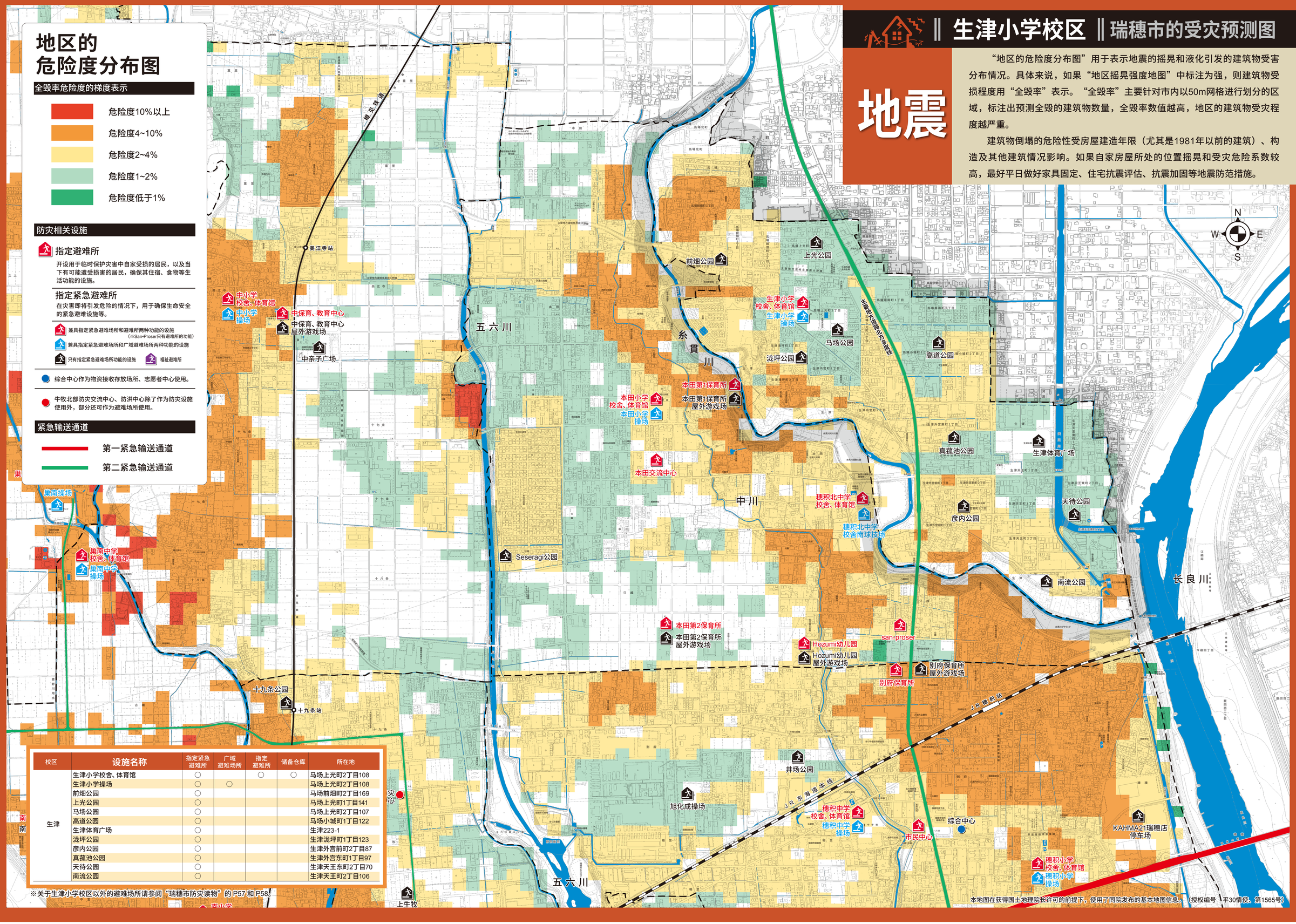

校区	设施名称	指定紧急避难所	广域避难场所	指定避难所	储备仓库	所在地
生津	生津小学校舍、体育馆	○		○	○	马场上光町2丁目108
	生津小学操场	○	○			马场上光町2丁目108
	前畑公园	○				马场前畑町2丁目169
	上光公园	○				马场上光町1丁目141
	马场公园	○				马场上光町2丁目107
	高道公园	○				马场小城町1丁目122
	生津体育广场	○				生津223-1
	泷坪公园	○				生津泷坪町1丁目123
	彦内公园	○				生津外宫前町2丁目87
	真菰池公园	○				生津外宫东町1丁目97
	天待公园	○				生津天王东町2丁目70
	南流公园	○				生津天王町2丁目106

※关于生津小学校区以外的避难场所请参阅“瑞穗市防灾读物”的P57和P58。

西小学校区 ‖ 瑞穗市的受灾预测图

地震

“地区的危险度分布图”用于表示地震的摇晃和液化引发的建筑物受害分布情况。具体来说，如果“地区摇晃强度地图”中标注为强，则建筑物受损程度用“全毁率”表示。“全毁率”主要针对市内以50m网格进行划分的区域，标注出预测全毁的建筑物数量，全毁率数值越高，地区的建筑物受灾程度越严重。

建筑物倒塌的危险性受房屋建造年限（尤其是1981年以前的建筑）、构造及其他建筑情况影响。如果自家房屋所处的位置摇晃和受灾危险系数较高，最好平日做好家具固定、住宅抗震评估、抗震加固等地震防范措施。

校区	设施名称	指定紧急避难所	广域避难场所	指定避难所	储备仓库	所在地
西	西小学校舍、体育馆	○		○	○	居仓389
	西小学操场	○	○			居仓389
	西保育、教育中心	○		○		居仓177-1
	西保育、教育中心屋外游戏场	○				居仓177-1
	西亲子广场	○				居仓175
	巢南公民馆	○		○		宫田300-1
	巢南操场	○	○			宫田300-2
	老人福祉中心	○		○		田之上597

※关于西小学校区以外的避难场所请参阅“瑞穗市防灾读物”的 P57 和 P58。

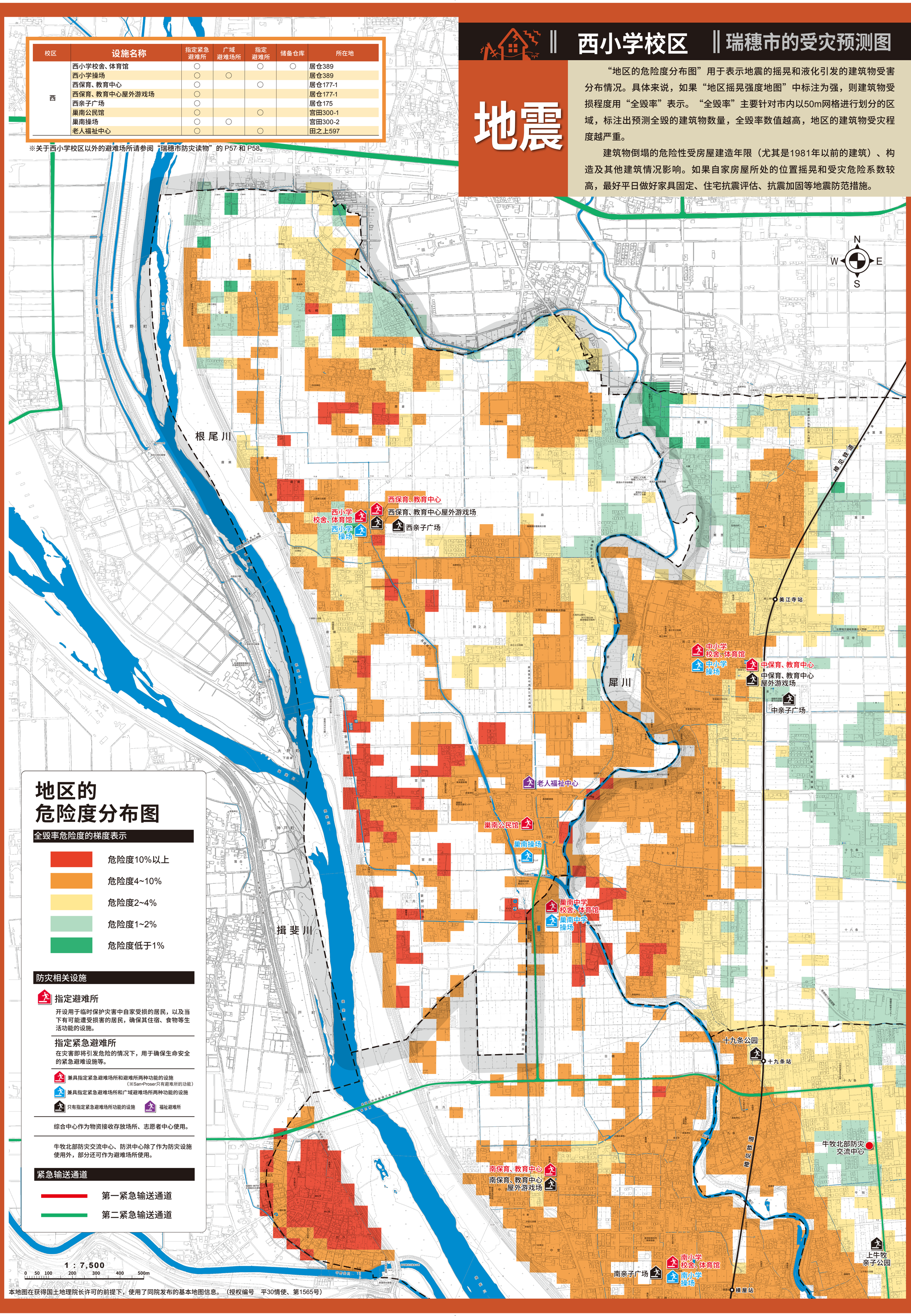

本地图在获得国土地理院长许可的前提下，使用了同院发布的基本地图信息。（授权编号　平30情使、第1565号）

地震

中小学校区 ‖瑞穗市的受灾预测图

“地区的危险度分布图”用于表示地震的摇晃和液化引发的建筑物受害分布情况。具体来说，如果“地区摇晃强度地图”中标注为强，则建筑物受损程度用“全毁率”表示。“全毁率”主要针对市内以50m网格进行划分的区域，标注出预测全毁的建筑物数量，全毁率数值越高，地区的建筑物受灾程度越严重。

建筑物倒塌的危险性受房屋建造年限（尤其是1981年以前的建筑）、构造及其他建筑情况影响。如果自家房屋所处的位置摇晃和受灾危险系数较高，最好平日做好家具固定、住宅抗震评估、抗震加固等地震防范措施。

校区	设施名称	指定紧急避难所	广域避难场所	指定避难所	储备仓库	所在地
中	中小学校舍、体育馆	○		○	○	美江寺173
	中小学操场	○	○			美江寺173
	中保育、教育中心	○		○		美江寺223
	中保育、教育中心屋外游戏场	○				美江寺223
	中亲子广场	○				美江寺276

※关于中小学校区以外的避难场所请参阅“瑞穗市防灾读物”的 P57 和 P58。

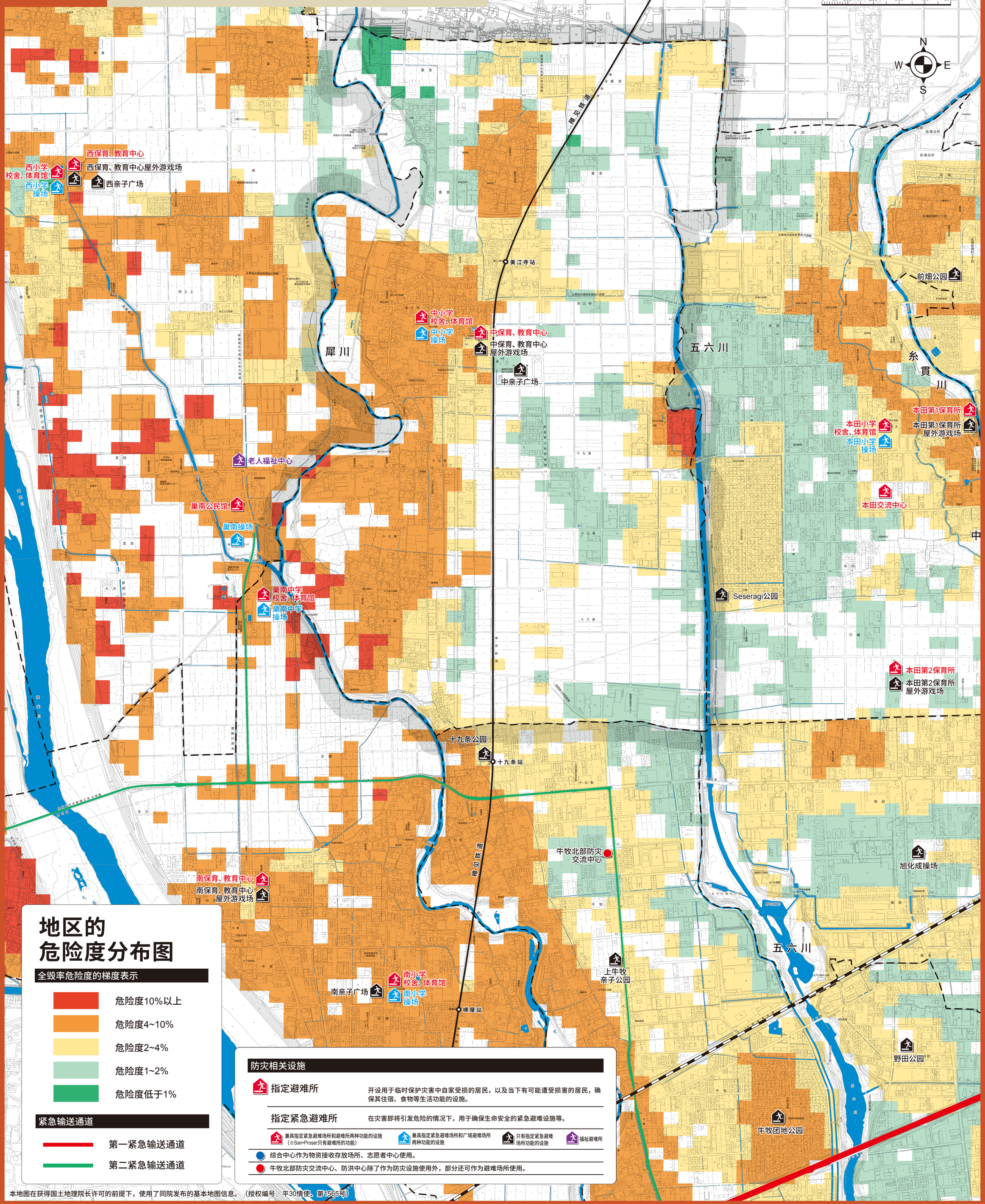

本地图在获得国土地理院长许可的前提下，使用了同院发布的基本地图信息。（授权编号　平30情使、第1565号）

地震

南小学校区 ‖ 瑞穗市的受灾预测图

“地区的危险度分布图”用于表示地震的摇晃和液化引发的建筑物受害分布情况。具体来说，如果“地区摇晃强度地图”中标注为强，则建筑物受损程度用“全毁率”表示。“全毁率”主要针对市内以50m网格进行划分的区域，标注出预测全毁的建筑物数量，全毁率数值越高，地区的建筑物受灾程度越严重。

建筑物倒塌的危险性受房屋建造年限（尤其是1981年以前的建筑）、构造及其他建筑情况影响。如果自家房屋所处的位置摇晃和受灾危险系数较高，最好平日做好家具固定、住宅抗震评估、抗震加固等地震防范措施。

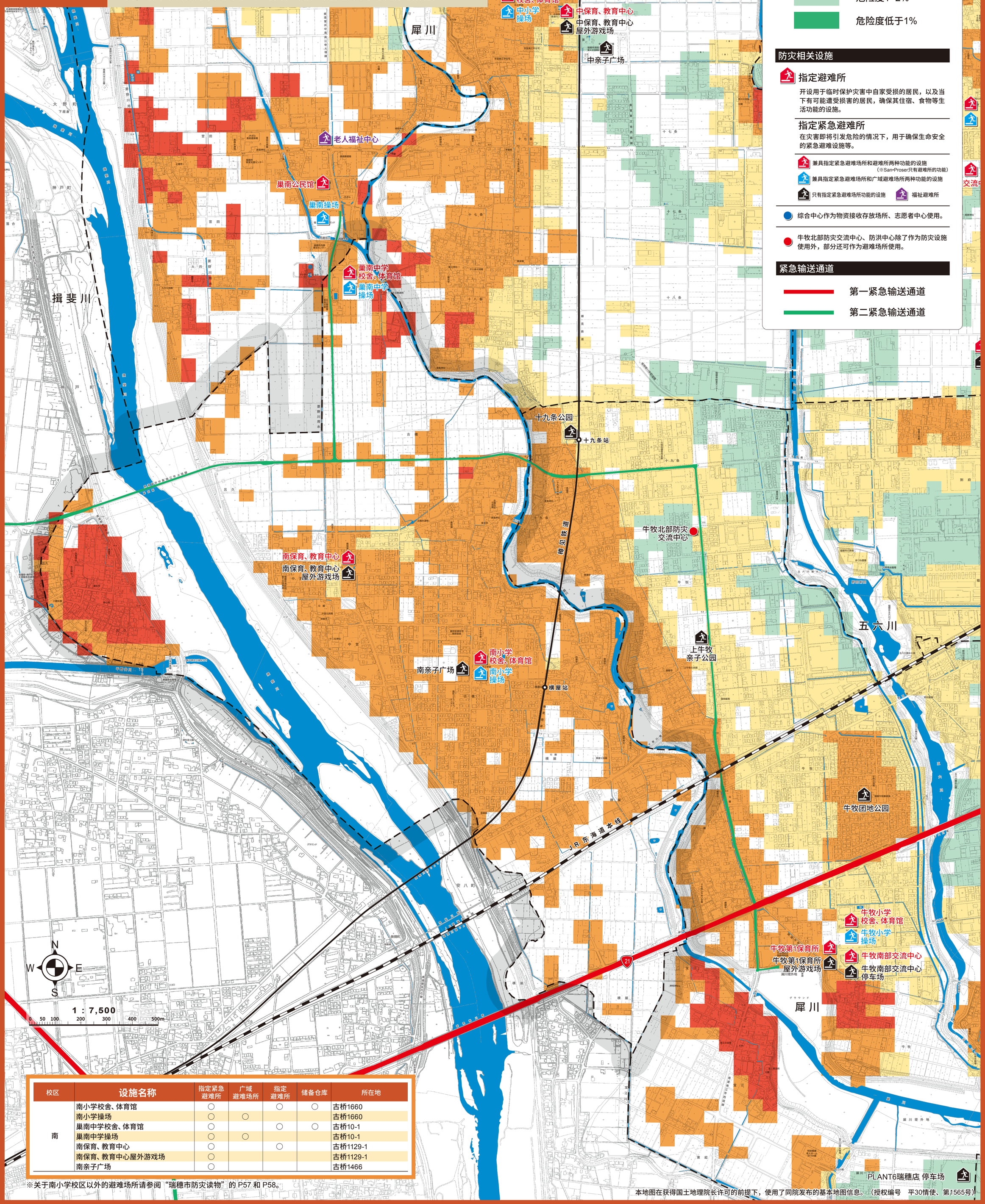

校区	设施名称	指定紧急避难所	广域避难场所	指定避难所	储备仓库	所在地
南	南小学校舍、体育馆	○		○	○	古桥1660
	南小学操场	○	○			古桥1660
	巢南中学校舍、体育馆	○		○	○	古桥10-1
	巢南中学操场	○	○			古桥10-1
	南保育、教育中心	○		○		古桥1129-1
	南保育、教育中心屋外游戏场	○				古桥1129-1
	南亲子广场	○				古桥1466

※关于南小学校区以外的避难场所请参阅“瑞穗市防灾读物”的 P57 和 P58。

本地图在获得国土地理院长许可的前提下，使用了同院发布的基本地图信息。（授权编号　平30情使、第1565号）

地震

本田小学校区 瑞穗市的受灾预测图

“地区的危险度分布图”用于表示地震的摇晃和液化引发的建筑物受害分布情况。具体来说，如果“地区摇晃强度地图”中标注为强，则建筑物受损程度用“全毁率”表示。“全毁率”主要针对市内以50m网格进行划分的区域，标注出预测全毁的建筑物数量，全毁率数值越高，地区的建筑物受灾程度越严重。

建筑物倒塌的危险性受房屋建造年限（尤其是1981年以前的建筑）、构造及其他建筑情况影响。如果自家房屋所处的位置摇晃和受灾危险系数较高，最好平日做好家具固定、住宅抗震评估、抗震加固等地震防范措施。

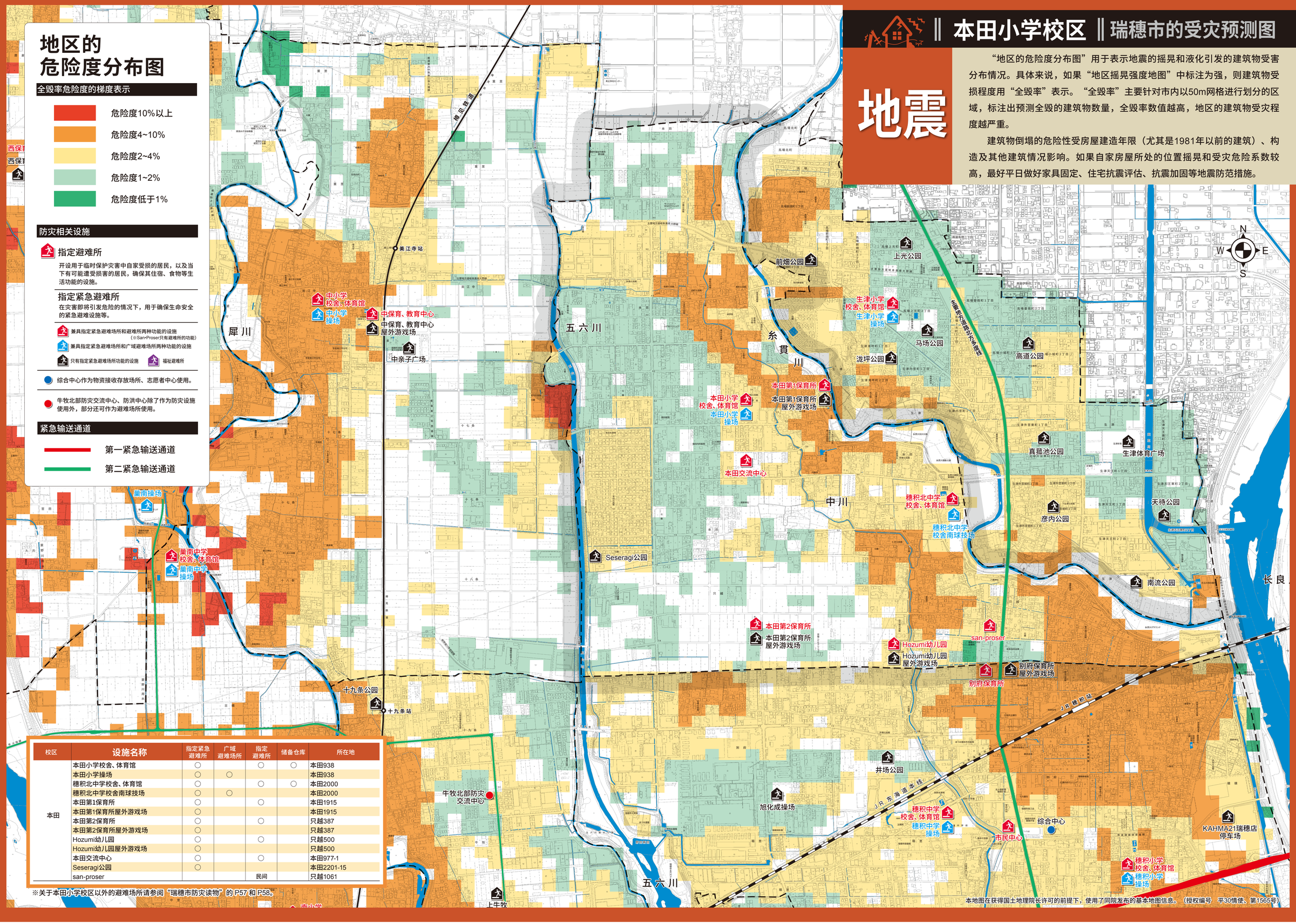

校区	设施名称	指定紧急避难所	广域避难场所	指定避难所	储备仓库	所在地
本田	本田小学校舍、体育馆	○		○	○	本田938
	本田小学操场	○	○			本田938
	穗积北中学校舍、体育馆	○		○	○	本田2000
	穗积北中学校舍南球技场	○	○			本田2000
	本田第1保育所	○		○		本田1915
	本田第1保育所屋外游戏场	○				本田1915
	本田第2保育所	○		○		只越387
	本田第2保育所屋外游戏场	○				只越387
	Hozumi幼儿园	○		○		只越500
	Hozumi幼儿园屋外游戏场	○				只越500
	本田交流中心	○		○		本田977-1
	Seseragi公园	○				本田2201-15
	san-proser			民间		只越1061

※关于本田小学校区以外的避难场所请参阅“瑞穗市防灾读物”的P57和P58。

地震

‖ 穗积小学校区 ‖ 瑞穗市的受灾预测图

“地区的危险度分布图”用于表示地震的摇晃和液化引发的建筑物受害分布情况。具体来说，如果“地区摇晃强度地图”中标注为强，则建筑物受损程度用“全毁率”表示。“全毁率”主要针对市内以50m网格进行划分的区域，标注出预测全毁的建筑物数量，全毁率数值越高，地区的建筑物受灾程度越严重。

建筑物倒塌的危险性受房屋建造年限（尤其是1981年以前的建筑）、构造及其他建筑情况影响。如果自家房屋所处的位置摇晃和受灾危险系数较高，最好平日做好家具固定、住宅抗震评估、抗震加固等地震防范措施。

校区	设施名称	指定紧急避难所	广域避难场所	指定避难所	储备仓库	所在地
穗积	穗积小学校舍、体育馆	○		○	○	穗积452
	穗积小学操场	○	○			穗积452
	穗积中学校舍、体育馆	○		○	○	别府1888
	穗积中学操场	○	○			别府1888
	朝日大学6号馆、10周年纪念馆	○		○	○	穗积1851
	朝日大学操场	○	○			穗积1896-1
	Hozumi之森幼儿园屋外游戏场	民间				穗积966-1
	别府保育所	○		○		别府144-1
	别府保育所屋外游戏场	○				别府140
	市民中心	○		○		别府1300-3
	穗积操场	○				稻里452-1
	穗积第2操场	○				稻里607-1
	柳一色公园	○				稻里680
	野口公园	○				穗积947-1
	井场公园	○				别府1599-1
	旭化成操场	民间				别府2352-1
	KAHMA21瑞穗店停车场	民间				穗积3110-1

※关于穗积小学校区以外的避难场所请参阅“瑞穗市防灾读物”的P57和P58。

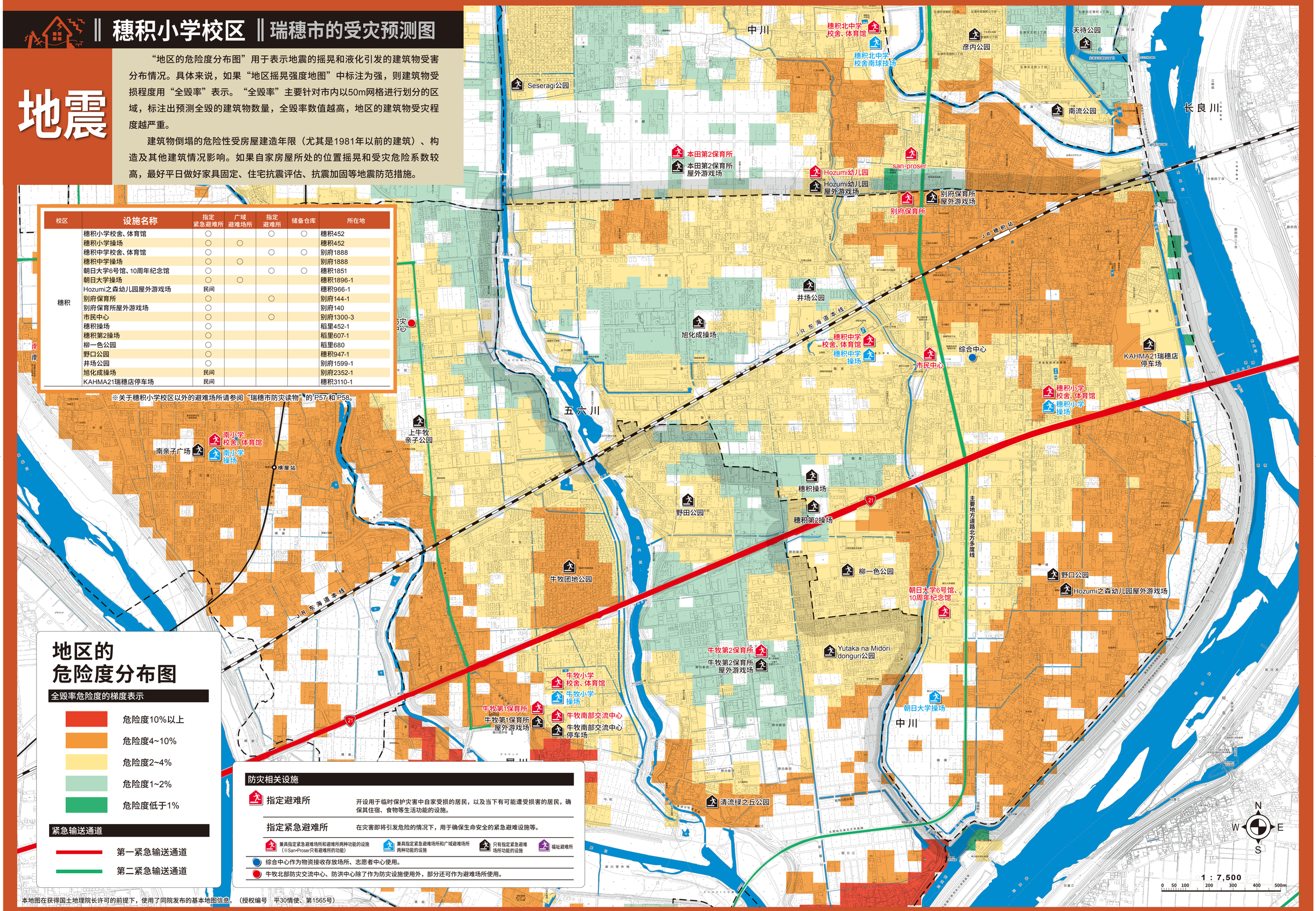

地区的危险度分布图

全毁率危险度的梯度表示

- 危险度10%以上
- 危险度4~10%
- 危险度2~4%
- 危险度1~2%
- 危险度低于1%

紧急输送通道

- 第一紧急输送通道
- 第二紧急输送通道

防灾相关设施

指定避难所	开设用于临时保护灾害中自家受损的居民，以及当下有可能遭受损害的居民，确保其住宿、食物等生活功能的设施。
指定紧急避难所	在灾害即将引发危险的情况下，用于确保生命安全的紧急避难设施等。

- 兼具指定紧急避难场所和避难所两种功能的设施（※San-Proser只有避难所的功能）
- 兼具指定紧急避难场所和广域避难场所两种功能的设施
- 只有指定紧急避难场所功能的设施
- 福祉避难所
- 综合中心作为物资接收存放场所、志愿者中心使用。
- 牛牧北部防灾交流中心、防洪中心除了作为防灾设施使用外，部分还可作为避难场所使用。

本地图在获得国土地理院长许可的前提下，使用了同院发布的基本地图信息。（授权编号　平30情使、第1565号）